

Условные обозначения:









-  существующая граница города
-  перспективная граница города
-  перспективная граница г. Минска по корректуре генерального плана
-  ядро города
-  центральная планировочная зона
-  срединная планировочная зона (пояс)
-  переходная планировочная зона (пояс)
-  периферийная планировочная зона (пояс)
-  границы производственных зон
-  выносимые объекты по действующему генеральному плану
-  выносимые объекты, включенные в инвестиционный атлас г. Минска
-  выносимые объекты по проектным решениям детальных планов
-  выносимые объекты по материалам корректуры действующего генерального плана

Схема размещения перебазируемых объектов промышленного комплекса